












ANFAHRTSPLAN BBZ-JBS-HALLENKOMPLEX



Beschreibung

- 01  Autobahnabfahrt Memmingen-Nord A96
- 02  Sie passieren jetzt die Ortseinfahrt von Memmingen.
- 03  Bleiben Sie auf der Europastraße (B300) und folgen Sie dem Straßenverlauf für 260 m.
- 04  Fahren Sie in den Kreisverkehr B300 und verlassen Sie ihn an der 2. Ausfahrt in die Buxheimer Straße (B300).
- 05  Bleiben Sie für 1.14 km auf der Buxheimer Straße (B300).
- 06  Verlassen Sie die Buxheimer Straße (B300) und fahren Sie weiter geradeaus auf den Doktor-Berndli-Platz (B300). Folgen Sie dem Straßenverlauf für 34 m.
- 07  Verlassen Sie den Doktor-Berndli-Platz (B300) und biegen Sie halb rechts in die B300 ein. Folgen Sie dem Straßenverlauf für 23 m.
- 08  Verlassen Sie die B300 und biegen Sie halb rechts in den Ebertring (B300) ein. Folgen Sie dem Straßenverlauf für 535 m.
- 09  Verlassen Sie den Ebertring (B300) und fahren Sie weiter geradeaus auf den Hindenburgring (B300). Folgen Sie dem Straßenverlauf für 403 m.
- 10  Verlassen Sie den Hindenburgring (B300) und biegen Sie rechts in die Bodenseestraße (St2009) ein. Folgen Sie dem Straßenverlauf für 279 m.
- 11  ZIEL BBZ-JBS-Hallenkomplex erreicht.